



NOWA GEOGRAFIA: ANTROPOCENTRUM. MUZEUM HISTORII NIENATURALNEJ W KATOWICACH.

Historia nienaturalna

Wędrowce zaprasza się go do zwiedzania miasta, a równocześnie do zobaczenia widokówek ukazujących je takim, jakie było w przeszłości. Przedstawiają naturalną krajinę buczyny zachodniokarpackiej.

Współczesne miasto jest w całości stworzone przez ludzką wyobraźnię. Pewien człowiek znalazł tu substancję, dzięki której mieszkańcy mogli mieć wszystko co chcieli. Zaczęto wydobywać ją na przemysłową skalę. Pierwszą kopalnię nazwano „Błogosławieństwem Emanuela”.

Nowe osiedla, huty i koleje. Rozbudowane systemy ulic przyciągnęły jeszcze więcej ludzi z marzeniami. Rozwój był dynamiczny. Przemysł zdawał się tworzyć nowe życie.

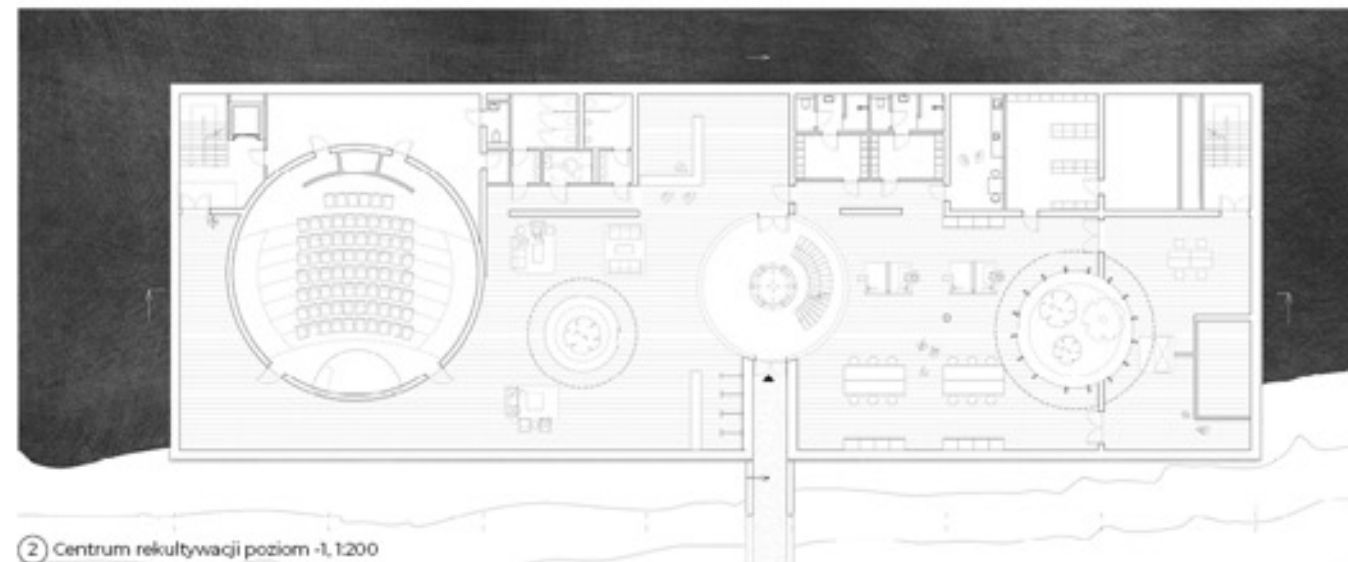
Początkowo jedynie nieliczni mieszkańcy zauważyli, że niebo powoli zmienia kolor. Różnicę dostrzegali przyjeźdźni, którzy nie spotykali takiego zanieczyszczenia w miejscach, z których przybywali.

Zmiany w krajobrazie były coraz bardziej widoczne. Wkrótce również ziemia z pełnej życia, porośniętej trawą stawała się czarną pustynią. Istniejące lasy, wykarczowane zmieniły się w góry stworzone ręką człowieka.

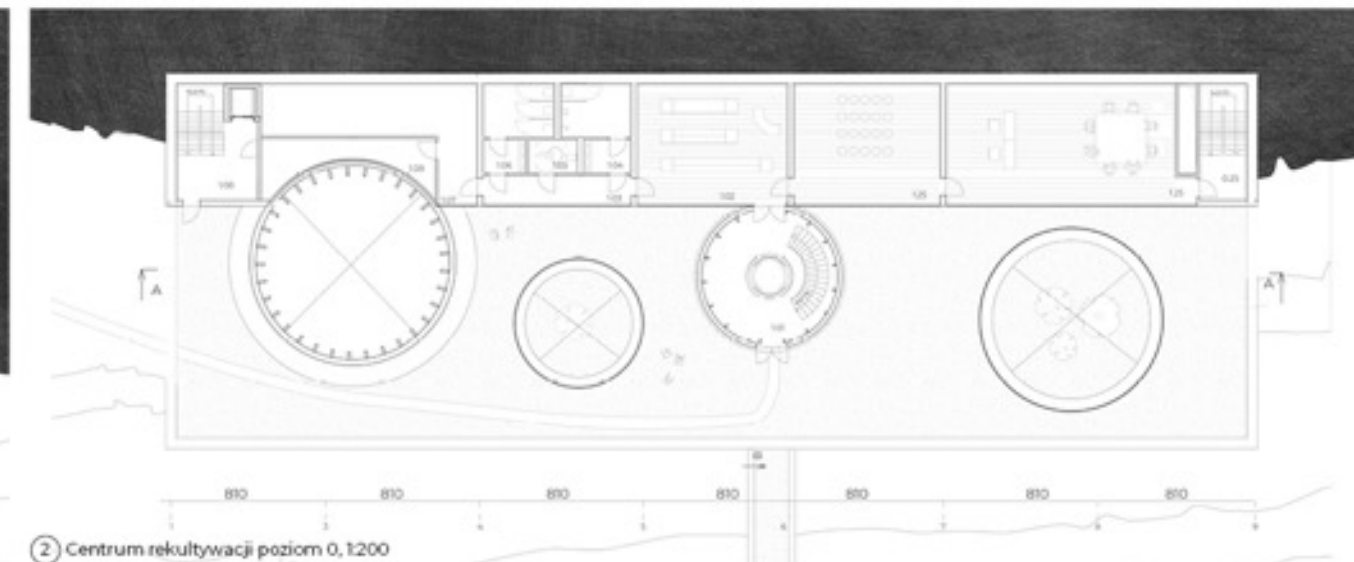
Mieszkańcy postanowili ratować zanikający świat. Chciano, by natura narodziła się na nowo. Gdy już niewiele pamiętało miasto z poczłówek, zaczęto o nim marzyć. Odkryto, że z czarnych pustyni da się wiele odzyskać. Z pomysłem wielkiej rekultywacji zaczęto wiązać wielkie nadzieje.



Zagospodarowanie terenu



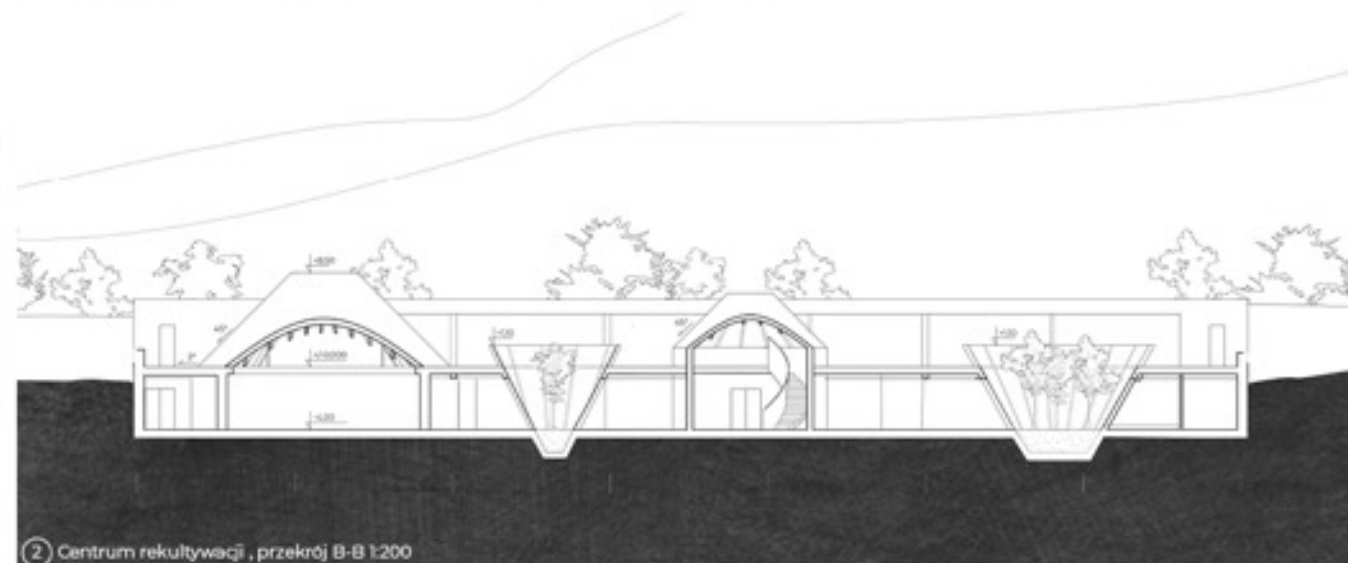
2 Centrum rekultywacji poziom -1, 1:200



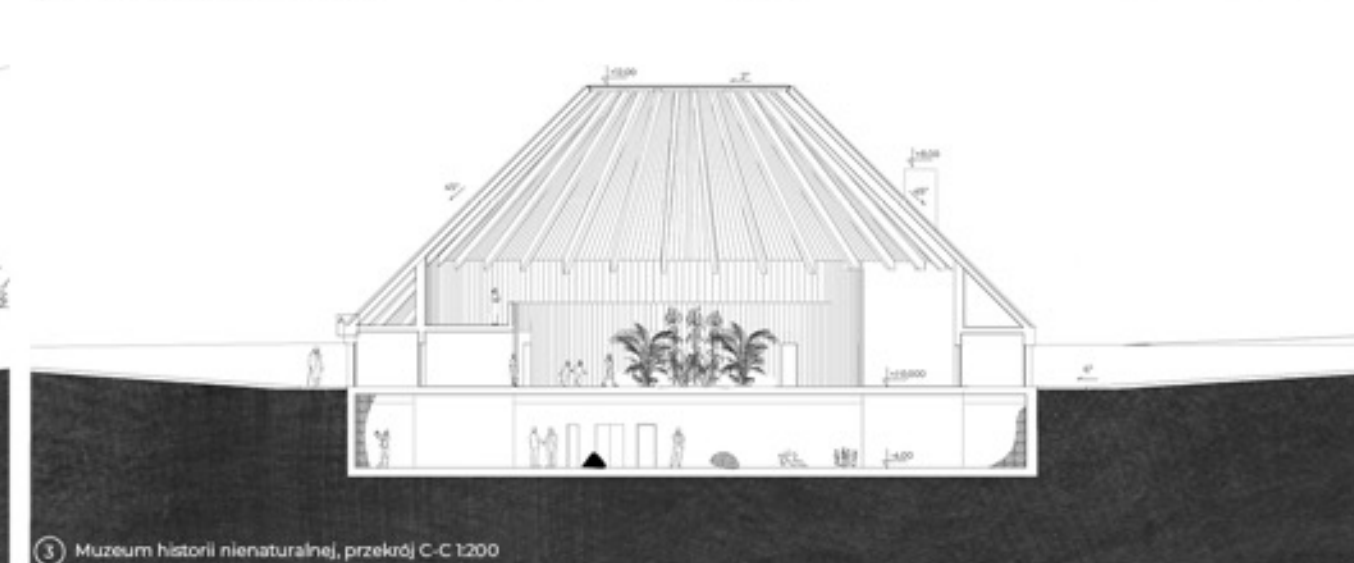
2 Centrum rekultywacji poziom 0, 1:200



2 Centrum rekultywacji, przekrój A-A 1:200




2 Centrum rekultywacji, przekrój B-B 1:200



3 Muzeum historii nienaturalnej, przekrój C-C 1:200



1 peron stacji przy torach kopalni KWK Boże Dary



2 Centrum rekultywacji



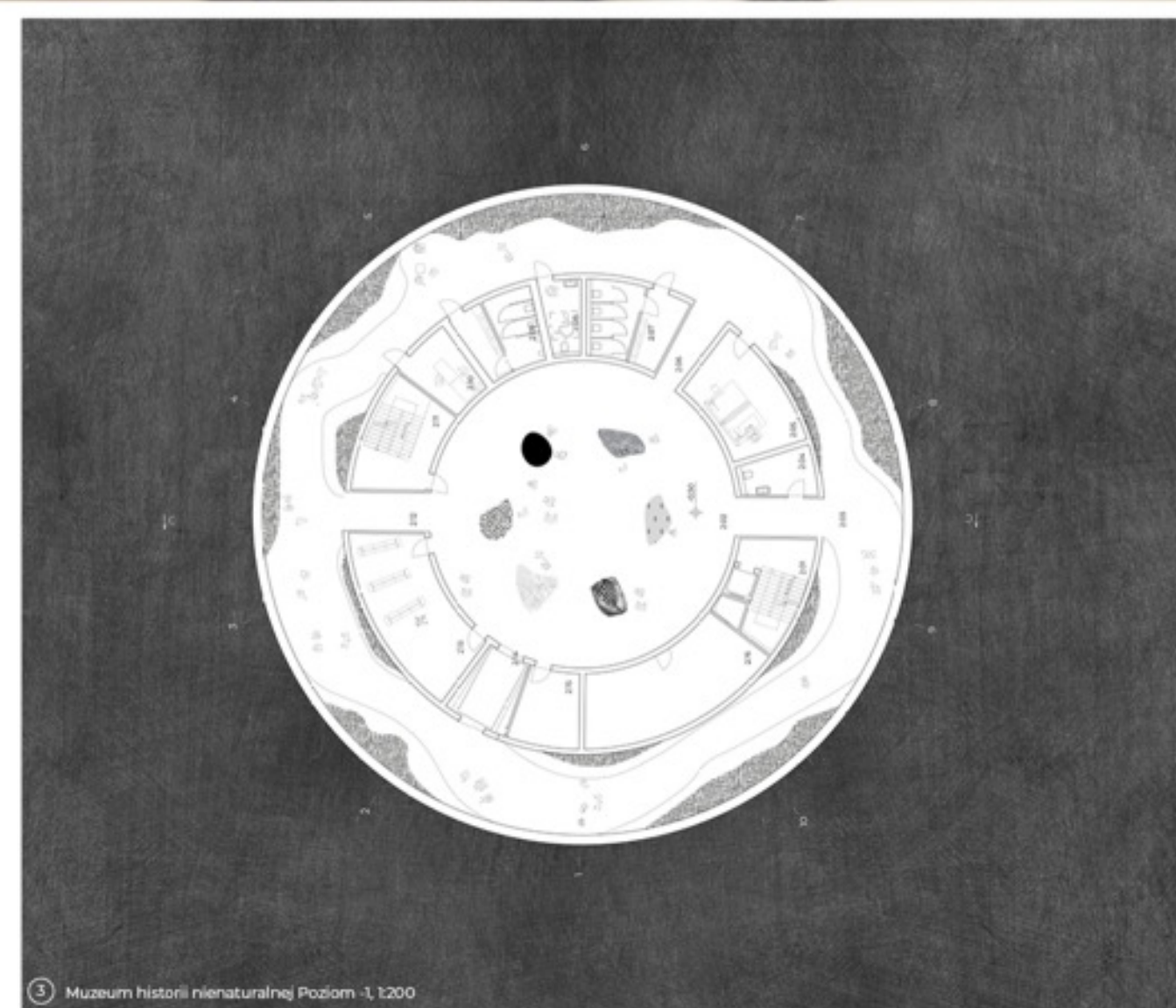
3 Muzeum historii nienaturalnej



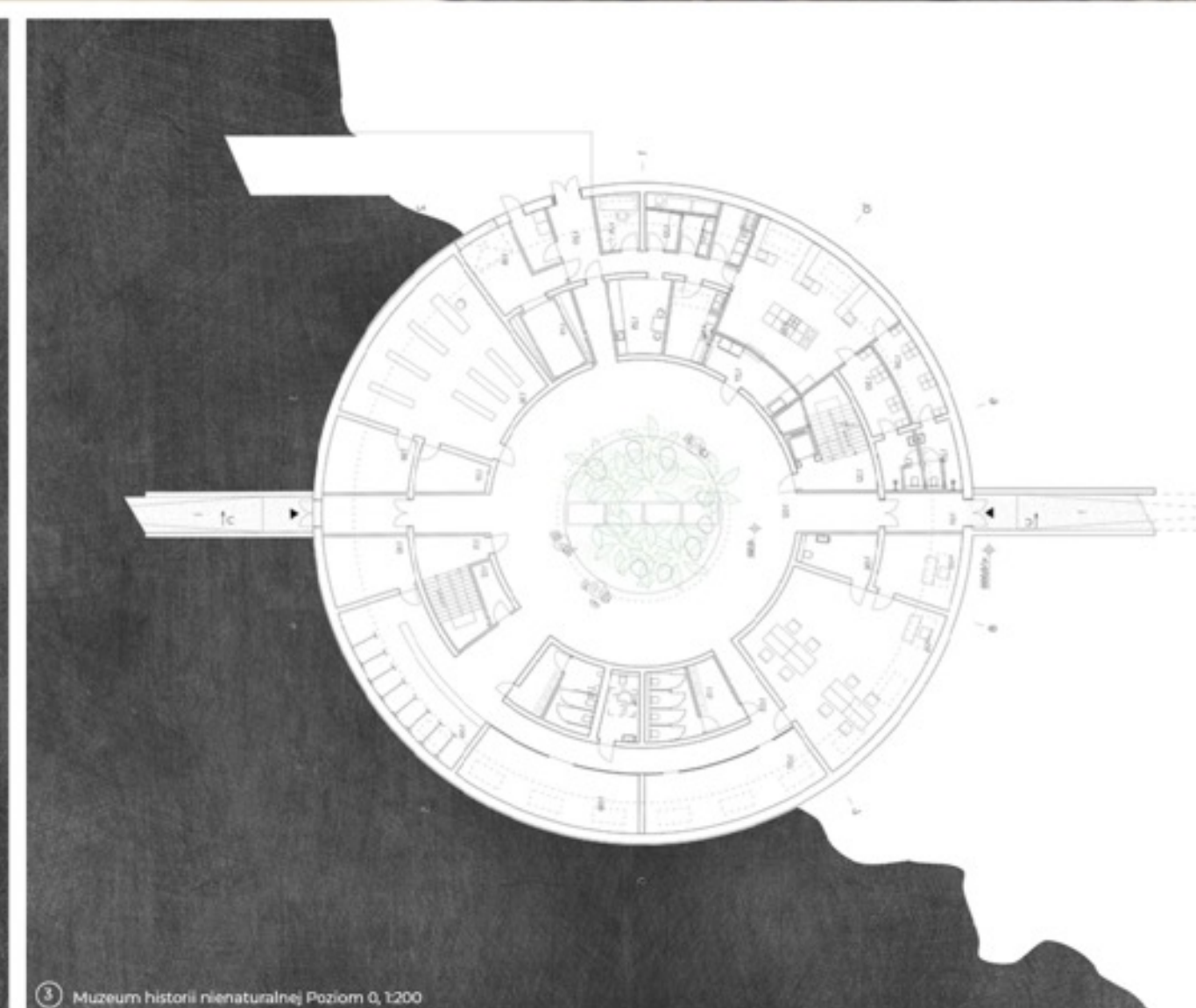
Makieta założenia



Rozwiązania materiałowe



3 Muzeum historii nienaturalnej Poziom -1, 1:200



3 Muzeum historii nienaturalnej Poziom 0, 1:200




aksjonometryczna założenie



3 Muzeum historii nienaturalnej



4 amfiteatr refleksji



5 pozostałości buczyny zachodniokarpackiej